

Администрация городского поселения «Шерловогорское»

ПОСТАНОВЛЕНИЕ

«01» 12 2014 года

№ 383

поселок городского типа Шерловая Гора

Об утверждении акта выбора и согласования границ земельного участка № 53 от 19 июля 2012 года для строительства гаража индивидуального легкового автомобиля, расположенного по адресу: Забайкальский край, Борзинский район, пгт. Шерловая Гора, мкр. 2, в 50 метрах на запад от жилого дома № 10, бокс № 13

В соответствии со ст. 31 Земельного кодекса Российской Федерации от 25 октября 2001 года, частью 5 ст. 34 Устава городского поселения «Шерловогорское», Положением о порядке выбора земельных участков для строительства объектов капитального строительства на территории городского поселения «Шерловогорское» муниципального района «Борзинский район» Забайкальского края, утвержденного решением Совета городского поселения «Шерловогорское» № 101 от 28.05.2013 г., администрация городского поселения «Шерловогорское» **постановляет:**

1. Утвердить акт выбора и согласования границ земельного участка № 53 от 19 июля 2012 года для строительства гаража индивидуального легкового автомобиля, расположенного по адресу: Забайкальский край, Борзинский район, п.г.т. Шерловая Гора, мкр. 2, в 50 метрах на запад от жилого дома № 10, бокс № 13.

2. Разместить настоящее постановление на официальном сайте администрации городского поселения «Шерловогорское» в информационно-телекоммуникационной сети «Интернет».

3. Настоящее постановление вступает в силу с момента подписания.

И.о. руководителя администрации городского поселения «Шерловогорское»

И.Ф. Белокопытов



« 01 » *декабря* 2012 г. № 383

АКТ
ВЫБОРА И СОГЛАСОВАНИЯ ГРАНИЦ ЗЕМЕЛЬНОГО УЧАСТКА
для строительства гаража индивидуального легкового
автомобиля в п.г.т. Шерловая Гора, мкр. 2, в 50 метрах на запад
от жилого дома № 10, бокс № 13

от « 19 » *июля* 2012 года № 53

Комиссия по выбору земельных участков на территории
муниципального района «Борзинский район» в составе:

Председателя Тимофеева Николая Петровича – заместитель
руководителя администрации муниципального района «Борзинский район»
по территориальному развитию и членов в лице от:

1. Администрации городского поселения «Шерловогорское» - Сайфулина Юрия Григорьевича
2. Отдела градостроительства и земельных отношений администрации городского поселения «Шерловогорское» - Толпыгиной Аллы Ильиничны
3. Отдела земельных отношений и архитектуры администрации муниципального района «Борзинский район» - Титовой Натальи Александровны
4. Отдела гражданской обороны и пожарной безопасности, охраны окружающей среды и мобилизационной работы администрации муниципального района «Борзинский район» - Погодаевой Олеси Викторовны

Произвела осмотр и выбор земельного участка для строительства гаража индивидуального легкого автомобиля в п.г.т. Шерловая Гора Борзинского района Забайкальского края.

Сведения о земельном участке:

Местоположение: Забайкальский край, Борзинский район, п.г.т. Шерловая Гора, мкр. 2, в 50 метрах на запад от жилого дома № 10, бокс № 13.

Категория земель: земли населенных пунктов.

Кадастровый квартал: 75:04:110301

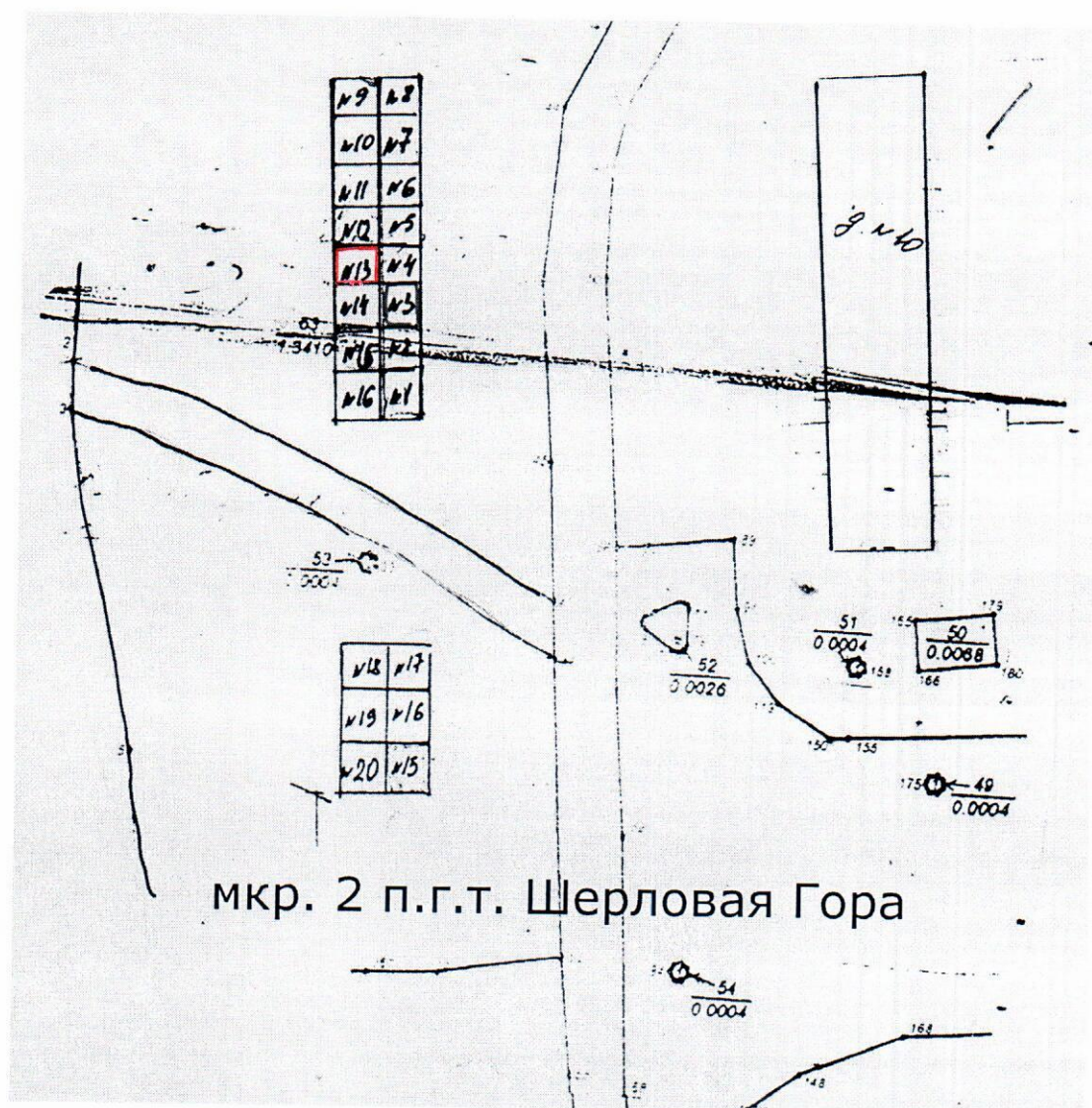
Ориентировочная площадь: до 40 кв.м.

Земельный участок свободен от инженерных подземных и наземных коммуникаций.

Согласно правил землепользования и застройки городского поселения «Шерловогорское» муниципального района «Борзинский район» испрашиваемый земельный участок находится в зоне застройки многоэтажными жилыми домами (ЖЗ).

Испрашиваемый вид разрешенного использования земельного участка, в соответствии с градостроительным регламентом, установленным для территориальной зоны ЖЗ, относится к условно разрешенному виду использования.

ПРОЕКТ ГРАНИЦ ЗЕМЕЛЬНОГО УЧАСТКА



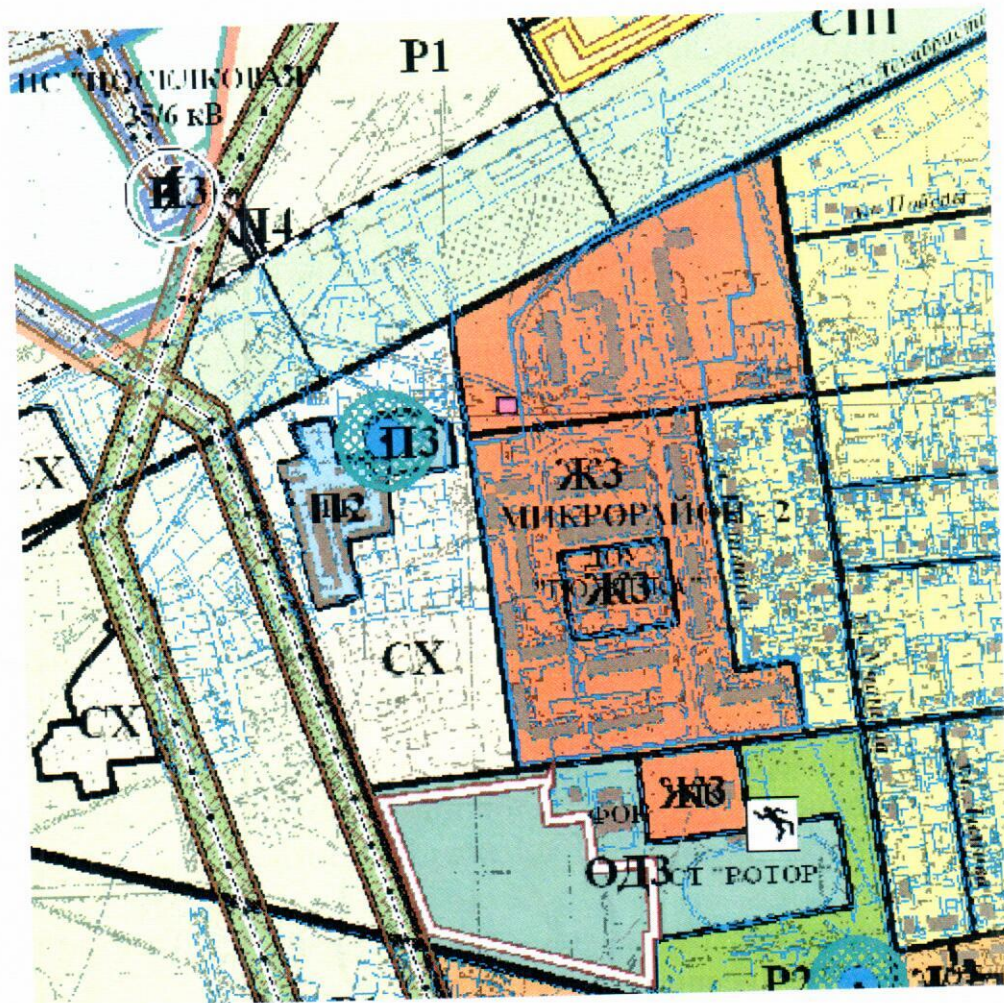
УСЛОВНЫЕ ОБОЗНАЧЕНИЯ:

— - проектные границы земельного участка.


ОПИСАНИЕ СМЕЖЕСТВ:

- от А до Б – граница смежного земельного участка (бокс № 12);
- от Б до В – граница смежного земельного участка (бокс № 4);
- от В до Г – граница смежного земельного участка (бокс № 14);
- от Г до А – земли общего пользования.

КАРТА ГРАДОСТРОИТЕЛЬНОГО ЗОНИРОВАНИЯ



УСЛОВНЫЕ ОБОЗНАЧЕНИЯ:

 - планируемое место для строительства гаража индивидуального легкового автомобиля;

 - Ж 2 (зона застройки малоэтажными жилыми домами).

